



Città di Pinerolo

- Città Metropolitana di Torino -

S.U.E. - PIANO ESECUTIVO CONVENZIONATO
AREA F5 SUB-AREA "a" DEL P.R.G.C.
Ubicazione Cottolengo - C.T. F.16 Part.n.782

Località: Via San Pietro Vall Lemina / Via villaggio del Sole - Pinerolo

Oggetto della tavola:
INSERIMENTO FABBRICATO S.U.
ESTRATTO MAPPA CATASTALE CON RAZIONAMENTI
P.R.G.C. VICINTE - ESTRATTO IAV. I.H.F.
VARIANTE GENERALE AL P.R.G.C. - ESTRATTO IAV. B1

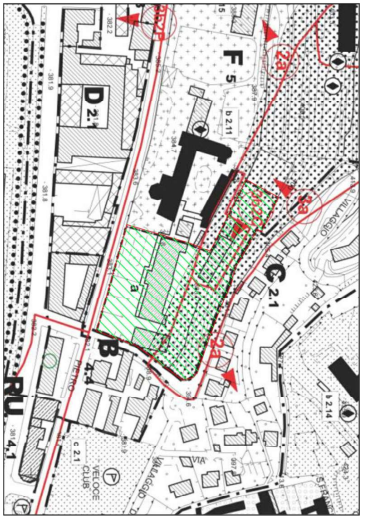
Progettista:
Dott. Arch. Italo Tomassini
Viale Garibaldi d'Italia, 18
10084 PINEROLO (TO)

Proprietà:
Piccola Casa della Divina Provvidenza Cottolengo
Via Cottolengo 14 - 10132 Torino

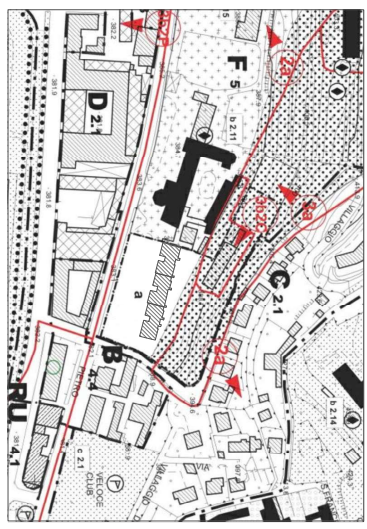
Il Procuratore Generale:
Don Elia MD

Tavola: **11** Scala 1:2000 / 1:1500 Data: 07/12/2023 Appor:

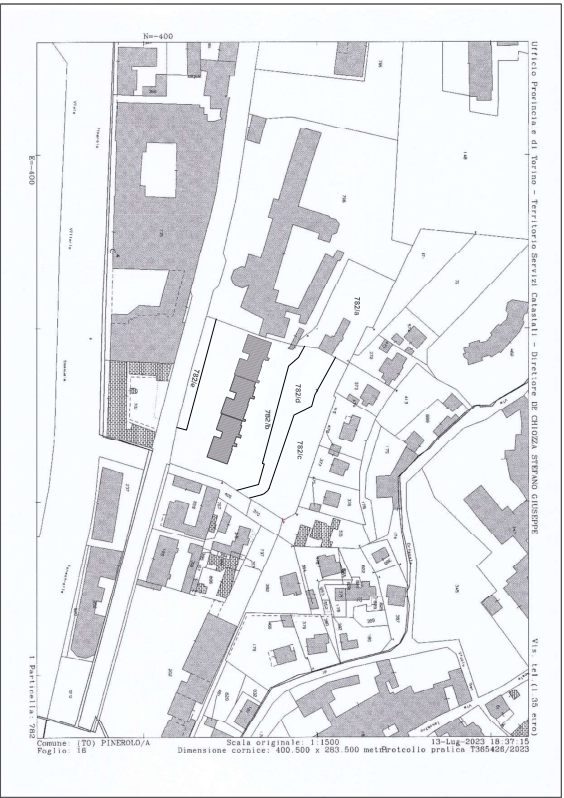
AREA INTERVENTO P.E.C.



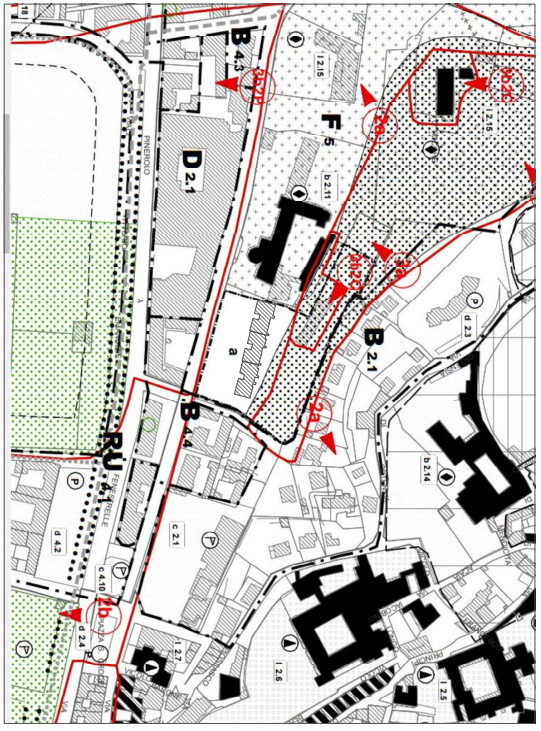
P.R.G.C. VICINTE - ESTRATTO IAV. I.H.F. - USO DEL SUOLO - Scala 1:2.000



P.R.G.C. VICINTE - ESTRATTO IAV. I.H.F. - USO DEL SUOLO - Scala 1:2.000



ESTRATTO MAPPA CATASTALE CON RAZIONAMENTI - Scala 1:1.500



VARIANTE GENERALE AL P.R.G.C. - Delibera C.C. n.38 del 30/06/2021
Estratto IAV. B1 - Uso del suolo - scala 1:2.000