

Comune di Pinerolo

Città Metropolitana di Torino

PIANO ESECUTIVO CONVENZIONATO ZONA X9 DI P.R.G.C. - AREA COMPRESA TRA LE VIE PALLADIO, S. FER, CARRILLI - FOGLIO 50, N. 1091; 503; APPROVATO CON DELIBERAZIONE C.C. N. 10 DEL 30/01/2008.

Visura al P.R.C. approvata con Deliberazione della Giunta Municipale n. 247 del 12/09/2012
Visura al P.R.C. approvata con Deliberazione della Giunta Municipale n. 136 del 21/05/2014.

- VARIANTE 3 -

Località: Via Palladio, S. Fer, Carrilli - Pinerolo

Oggetto della tavola:
**PLANIMETRIA P.E.C. DISEGNATA SU MAPPA CATASTALE
AGGIORNAMENTO MAPPA CATASTALE
NUOVI FRAZIONAMENTI
SEZIONI - VERIFICA D.M. 16.01.1996**

Oggetto Variante: Variante alla Tav. 1/A4

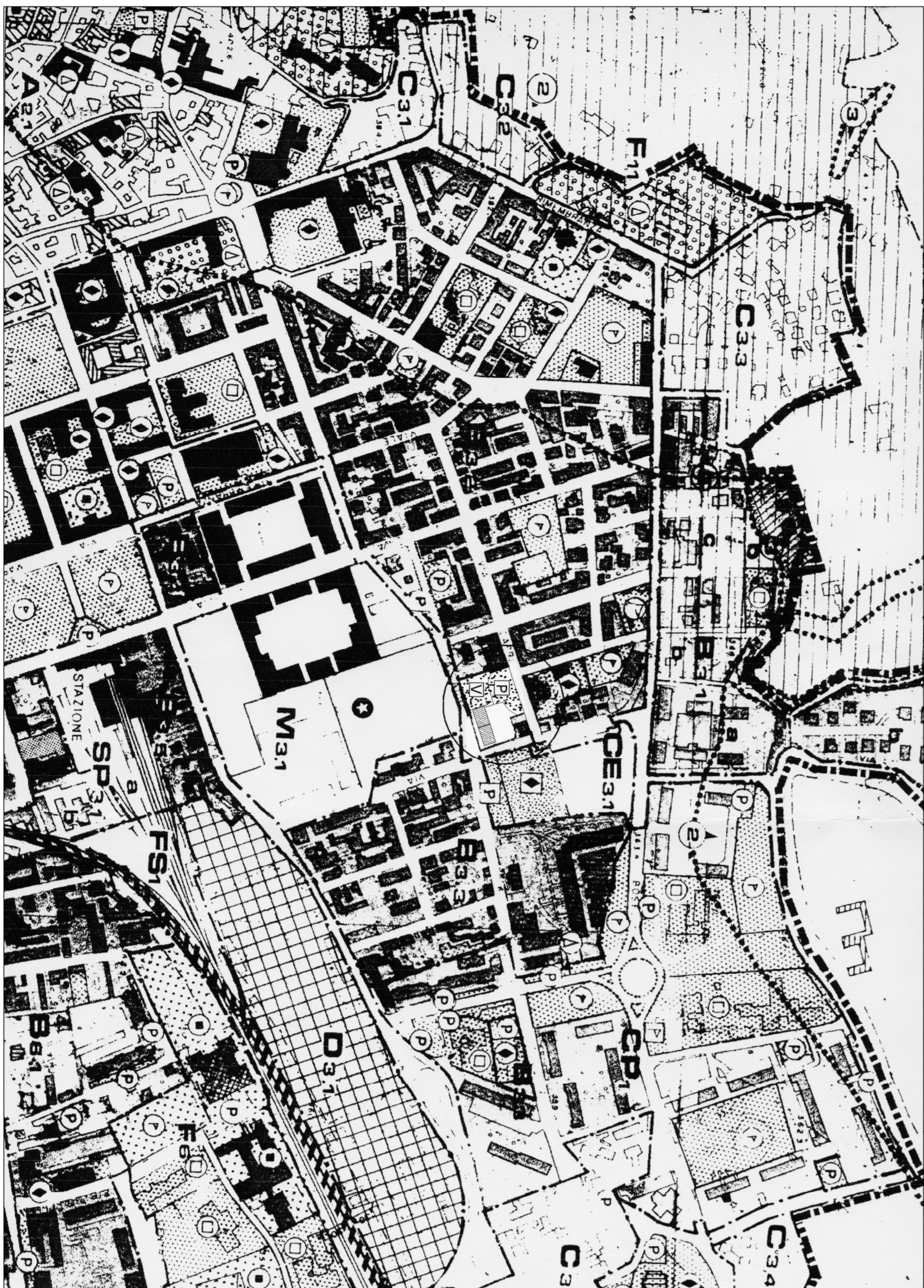
Progettista: Dott. Arch. Italo Tomassini
Viale Cavallotti n. 18
PINEROLO (TO)

Proprietà: S.M.A.S.I.
C.so Torino n. 366
PINEROLO

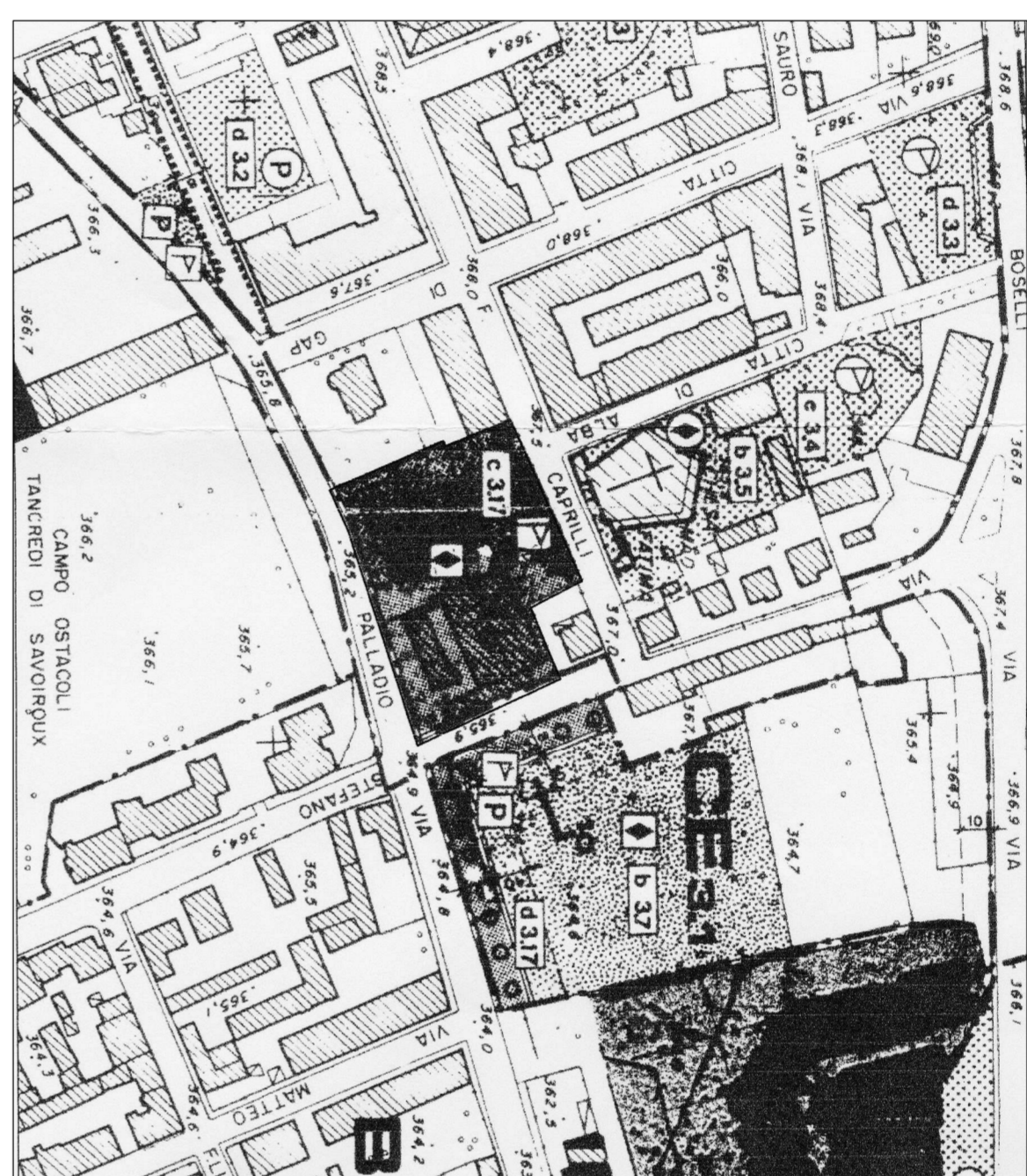
Tavola: **1/n.v.** Scala: 1:500/1:2000/1:1500 Data: 27/12/2019



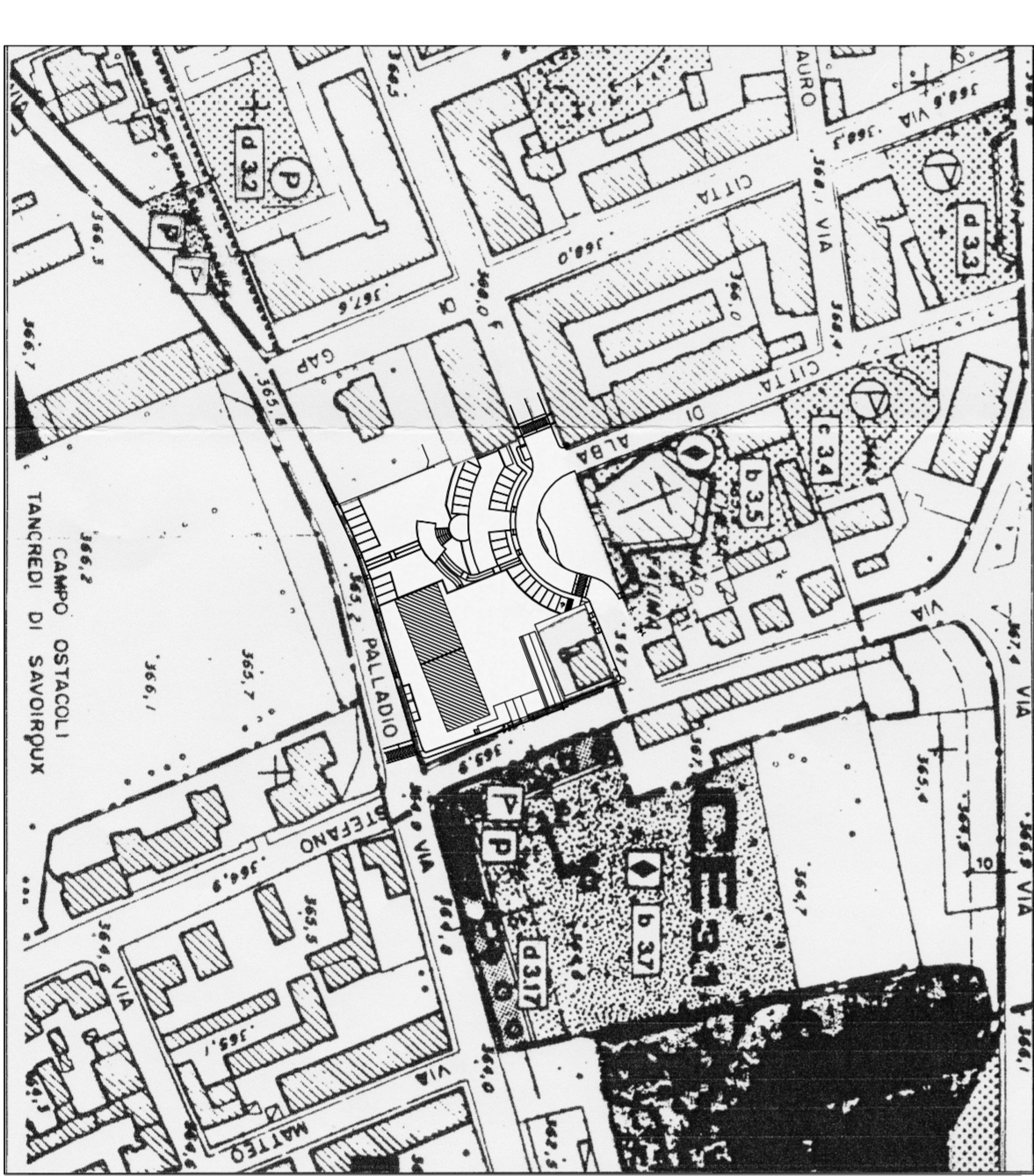
ESTRATTO P.R.G.C.
SCALA 1:5000



ESTRATTO P.R.G.C. CON INSERIMENTO P.E.C.
SCALA 1:5000



ESTRATTO TAV. IN USO DEL SUOLO
SCALA 1:2000



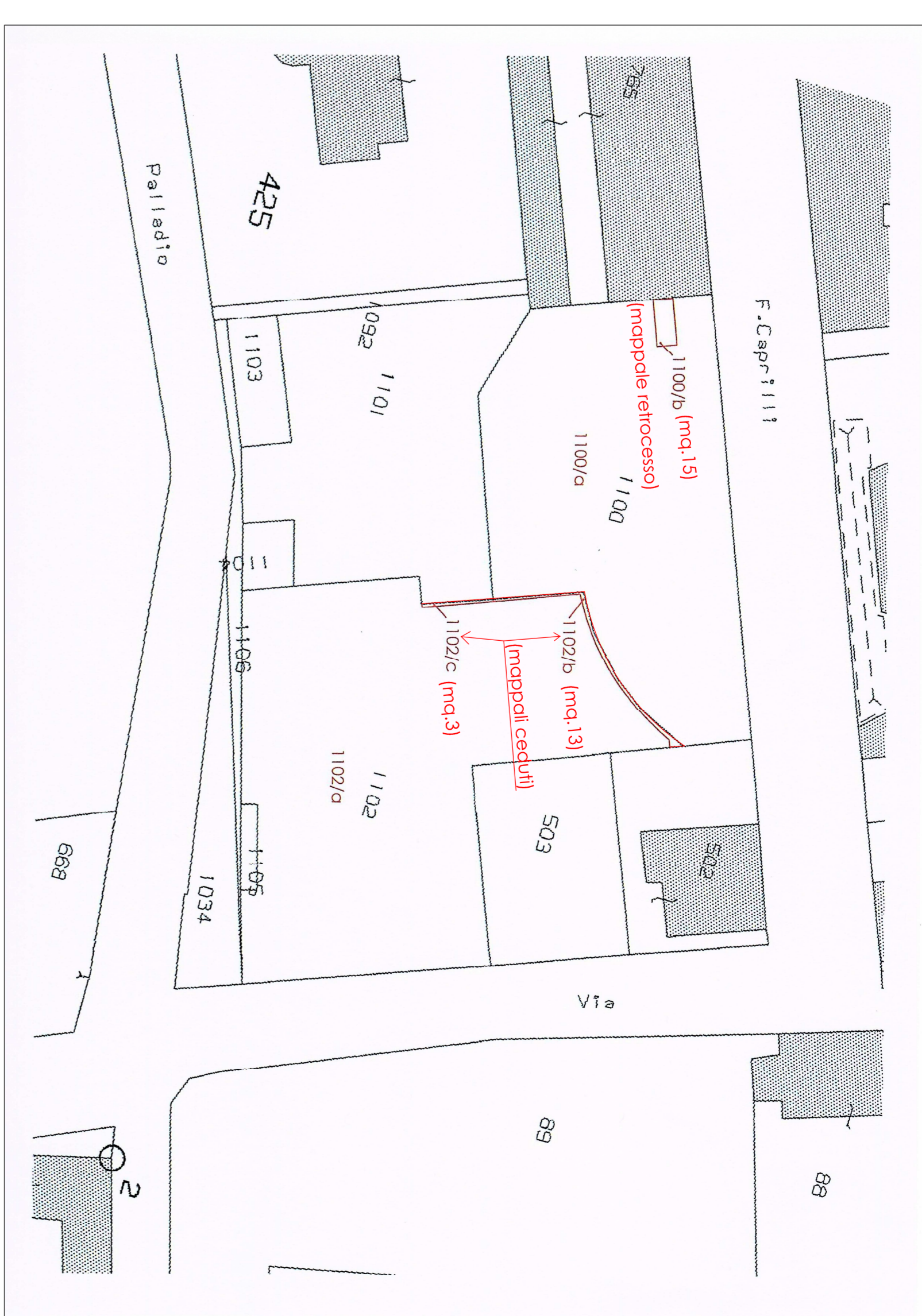
ESTRATTO TAV. IN USO DEL SUOLO CON INSERIMENTO P.E.C.
SCALA 1:2000



ESTRATTO MAPPA CATASTALE
SCALA 1:1500



SOVRAPPOSIZIONE RILIEVO STATO DI FATTO SU CATASTO
SCALA 1:1500



ESTRATTO MAPPA CATASTALE CON NUOVI FRAZIONAMENTI
SCALA 1:1500



ESTRATTO MAPPA CATASTALE CON INSERIMENTO PEC
SCALA 1:1500