



Città di Pinerolo
- Città Metropolitana di Torino -

S.U.E. - PIANO ESECUTIVO CONVENZIONATO
AREA F5 SUB-AREA "a" DEL P.R.G.C.
Ubicazione: Cottolengo - C.T. F.16 n.782

Località: Via San Pietro Val Lemina / Via Villaggio del Sole - Pinerolo

Oggetto della tavola:

- SOVRAPPOSIZIONE RILIEVO TOPOGRAFICO SU MAPPA CATASTALE
- DEMOLIZIONI SU MAPPA CATASTALE

Varianti/Aggiorn.:

Progettista: Dott. Arch. Italo Tomassini
Viale Cavallotti d'Italia, 18
10064 PINEROLO (TO)

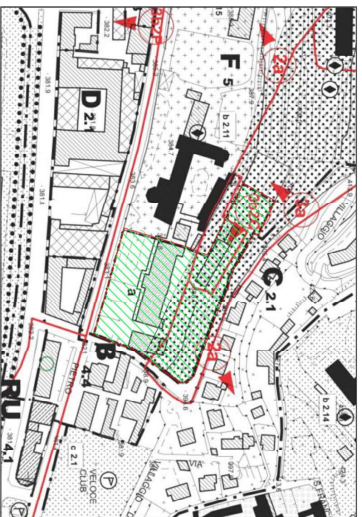
Rilievo planimetrico, topografico, fabbricati:
Geronzi, Aldo Sappo
Via Scuola, 91
10064 PINEROLO (TO)

Proprietà: Piccola Casa della Divina Provvidenza Cottolengo
Via Cottolengo 14 - 10132 Torino

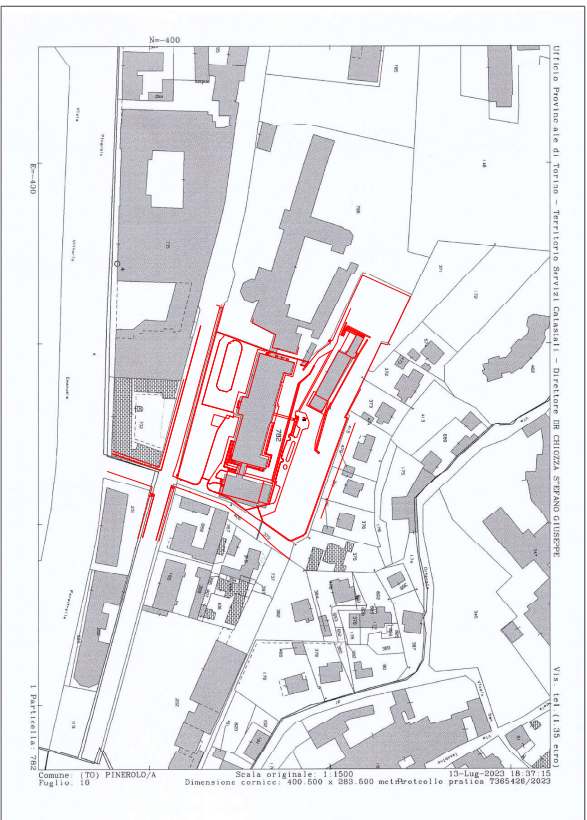
Il Procuratore Generale:
Don Elia MD

Tavola: **3** Scala 1:1500 Data: 07/12/2023 Aggior.:

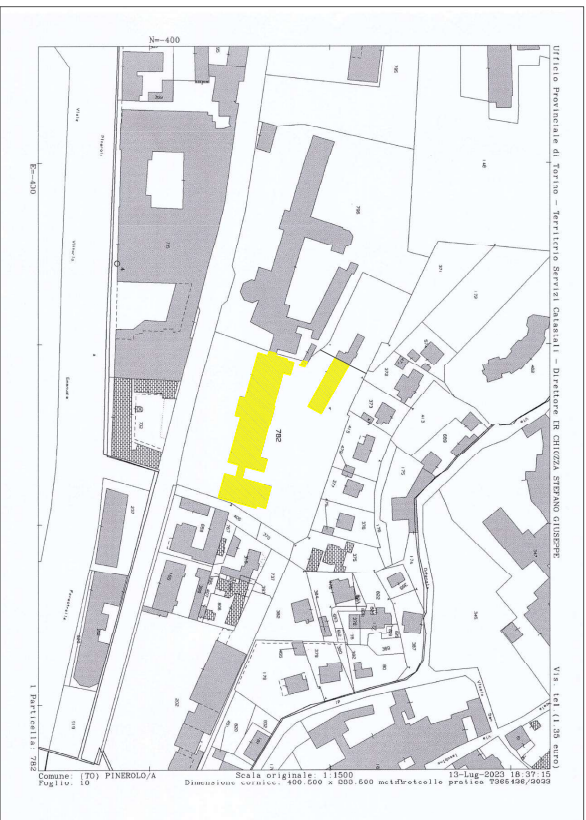
AREA INTERVENTO P.E.C.



P.R.G.C. VICENTE - ISIRIATO IAV. J.H.I. - USO DEL SUOLO - Scala 1:2.000



SOVRAPPOSIZIONE RILIEVO TOPOGRAFICO SU MAPPA CATASTALE



DEMOLIZIONI SU MAPPA CATASTALE