COMUNE DI PINEROLO
(Città Metropolitana di Torino)

DITNO ALBERO

P.E.C.
PIANO ESECUTIVO CONVENZIONATO
ZONA CE 1.2A DEL P.R.G.C.

PROPRIETÀ

FRAIRIA MARGHERITA C.F.: FRR MGH 47T70 G674H	VAIRA BIANCA C.F.: VRA BNC 39T67 G674L
CASTAGNO ROBERTO C.F.: CST RRT 66C03 G674H	CHIABRANDO PAOLA C.F.: CHB PLA 60M70 G674F
CASTAGNO MARIO C.F.: CST MRA 57P05 G674I	CANUSSO PIERINA C.F.: CNS PRN 27D42 G674C
CASTAGNO LAURA C.F.: CST LRA 84P55 G674H	CHIABRANDO SILVIA C.F.: CHB SLV 77D50 G674I
CHIABRANDO MARCELLO C.F.: CHB MCL 34P55 G674B	MALANO VALTER C.F.: MLN VTR 46T18 C600M

RICHIEDENTE
I.C.R.COSTRUZIONI

PROGETTISTI

ARCH. RITA PELASSA	GEOM. ALDO SUPPO

TAVOLA	NOTE		RIFERIMENTO
3	RILIEVO TOPOGRAFICO PLANO-ALTIMETRICO SEZIONI	SCALA 1:200	AR_09_1B

REV	MODIFICHE	DISEGNATORE	RIF.	DATA
A			001	GIUGNO 2020

ARKETIPO STUDIO ASSOCIATO
Arch. Rita Pelassa, Geom. Aldo Suppo
Via Bucchin 41 - I 10064 Pinerolo (TO)
Tel.: +39.0121.374134 Fax: +39.0121.374134
www.arketipo.it E-mail: info@arketipo.it

VIETATA LA DIVULGAZIONE E LA RIPRODUZIONE A TERMINI DI LEGGE

SEZIONE 1–1

SCALA LUNGHEZZE 1 : 200
SCALA ALTEZZE 1 : 200

Punti battuti	1	2	3	4	5	6	7	8	9	10	11	12	13
Quote	-1.32	-1.48	-0.52	-0.07	0.00	-0.02	-0.77	-0.94	-1.24	-1.23	-1.24	-1.03	-1.15
Distanze parziali		10.64	13.50	12.64	7.78	6.48	23.22	32.87	41.20	37.66	31.92	39.49	35.54
Distanze progressive	0.00	10.64	24.14	36.78	44.56	51.04	74.26	107.13	148.33	185.99	217.91	257.40	292.94

SEZIONE 2–2

SCALA LUNGHEZZE 1 : 200
SCALA ALTEZZE 1 : 200

Punti battuti	1	2	3	4	5	6	7	8
Quote	-1.51	-1.28	-1.56	-1.76	-1.73	-1.89	-1.81	-1.42
Distanze parziali		36.31	35.64	41.08	36.86	29.92	29.77	38.32
Distanze progressive	0.00	36.31	71.95	113.03	149.89	179.81	209.58	247.90

SEZIONE 3–3

SCALA LUNGHEZZE 1 : 200
SCALA ALTEZZE 1 : 200

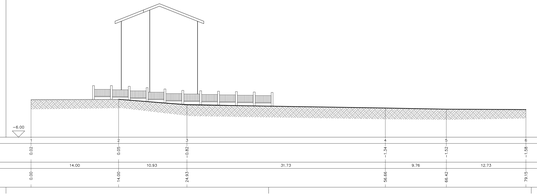

Punti battuti	1	2	3	4	5	6
Quote	0.01	0.05	-0.82	-1.24	-1.52	-1.08
Distanze parziali		14.00	10.93	31.73	9.76	12.73
Distanze progressive	0.00	14.00	24.93	56.66	66.42	79.15

SEZIONE 4–4

SCALA LUNGHEZZE 1 : 200
SCALA ALTEZZE 1 : 200



Punti battuti	1	2	3	4	5	6	7	8
Quote	-0.89	-0.81	-0.24	-1.35	-1.58	-1.60	-1.80	-1.90
Distanze parziali		5.26	4.93	16.23	18.72	3.38	19.63	14.44
Distanze progressive	0.00	5.26	10.19	26.42	45.14	48.52	68.15	82.59

SEZIONE 5–5

SCALA LUNGHEZZE 1 : 200
SCALA ALTEZZE 1 : 200



Punti battuti	1	2	3	4	5	6
Quote	-1.18	-1.24	-1.35	-1.13	-1.97	-2.11
Distanze parziali		12.15	13.21	22.06	21.02	12.95
Distanze progressive	0.00	12.15	25.36	47.42	68.44	81.39

SEZIONE 6–6

SCALA LUNGHEZZE 1 : 200
SCALA ALTEZZE 1 : 200



Punti battuti	1	2	3	4	5	6	7	8
Quote	-0.89	-0.61	-0.62	-1.36	-1.60	-1.73	-1.62	-2.05
Distanze parziali		14.75	17.14	24.51	18.82	22.69	13.43	13.43
Distanze progressive	0.00	14.75	31.89	56.40	75.22	97.91	111.34	124.77